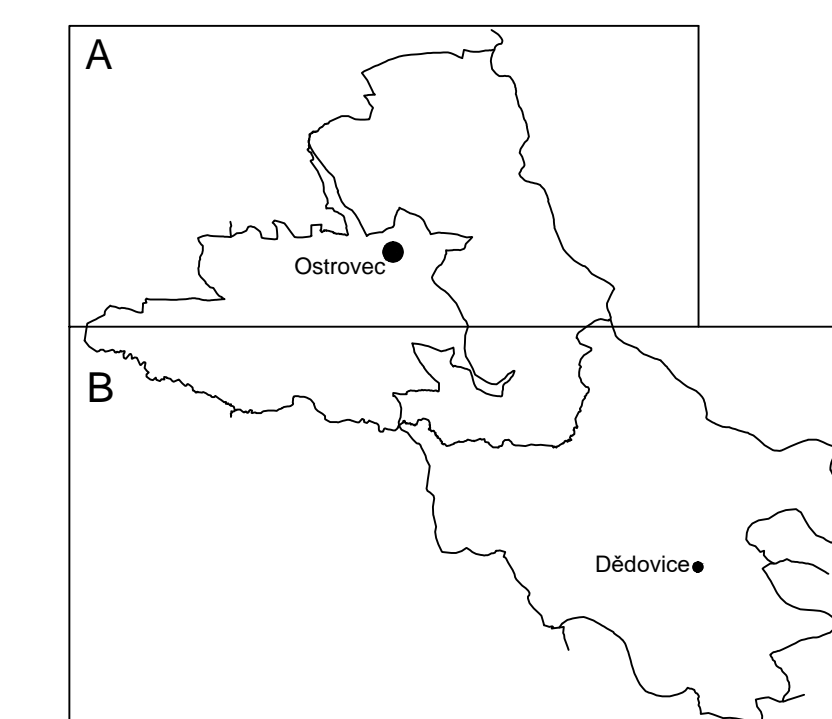
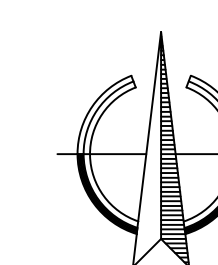
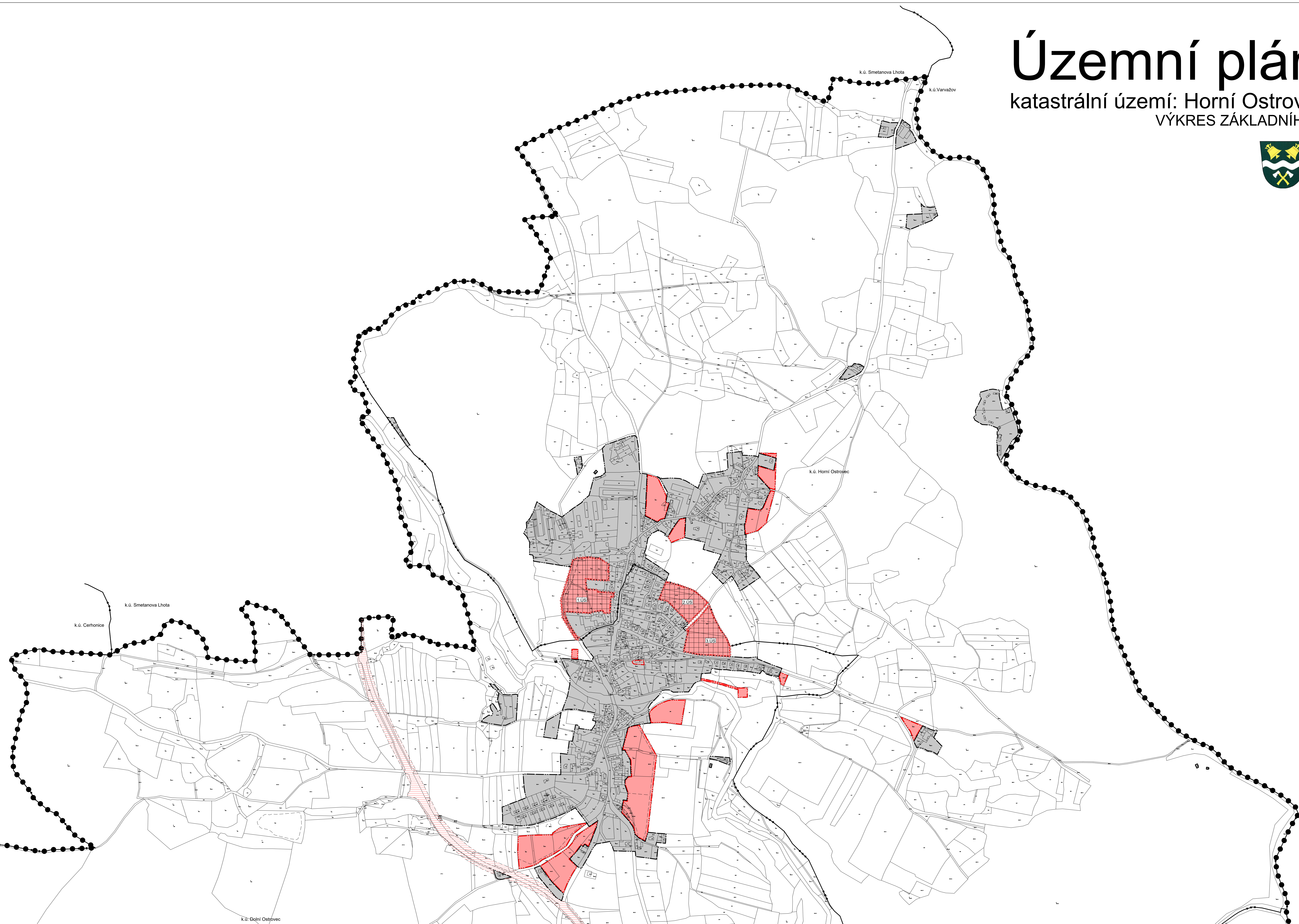


A

Územní plán Ostrovec

katastrální území: Horní Ostrovec, Dolní Ostrovec, Dědovice
VÝKRES ZÁKLADNÍHO ČLENĚNÍ ÚZEMÍ



Úplné znění ÚP OSTROVEC po změně č. 1

VÝKRES ZÁKLADNÍHO ČLENĚNÍ ÚZEMÍ	
PROJEKTOVÝ ATELIÉR AD s.r.o. ING. ARCH. JAROSLAV DANĚK	RAZITKA A PODPISY
MUSŮVKA 4, Č. BUDĚJOVICE, 370 01, TEL. 387 311 238, 605 277 998 www.adatelier.cz, atelier@adatelier.cz, IČ 25194771, DIČ CZ25194771	
ZPRACOVATEL: ING. ARCH. JAROSLAV DANĚK	
KRESLIL: Ing. Tereza Louženská	
ČÍSLO ZAKÁZKY: 192018	ČÍSLO VÝKRESU: ČÍSLO PARÉ:
DATUM: Březen 2019	1A 1
MĚŘÍTKO: 1 : 5 000	

ZÁZNAM O ÚČINNOSTI

SPRÁVNÍ ORGÁN, KTERÝ POSLEDNÍ ZMĚNU ÚP VYDAL:	ZASTUPITELSTVO OBCE OSTROVEC
POŘADOVÉ ČÍSLO POSLEDNÍ ZMĚNY ÚP:	1.
DATUM NABÝTÍ ÚČINNOSTI POSLEDNÍ ZMĚNY ÚP:	
JMÉNO A PŘÍJMĚNÍ FUNKCE A PODPIS OPRÁVNĚNÉ ÚŘEDNÍ OSOBY PŘÍKROVATELE OTISK ÚŘEDNÍHO RAZÍTKA:	
Tomáš Hrach starosta obce	Ing. arch. Jindřicha Kuppová osoba zajišťující splnění kvalifikačních požadavků