
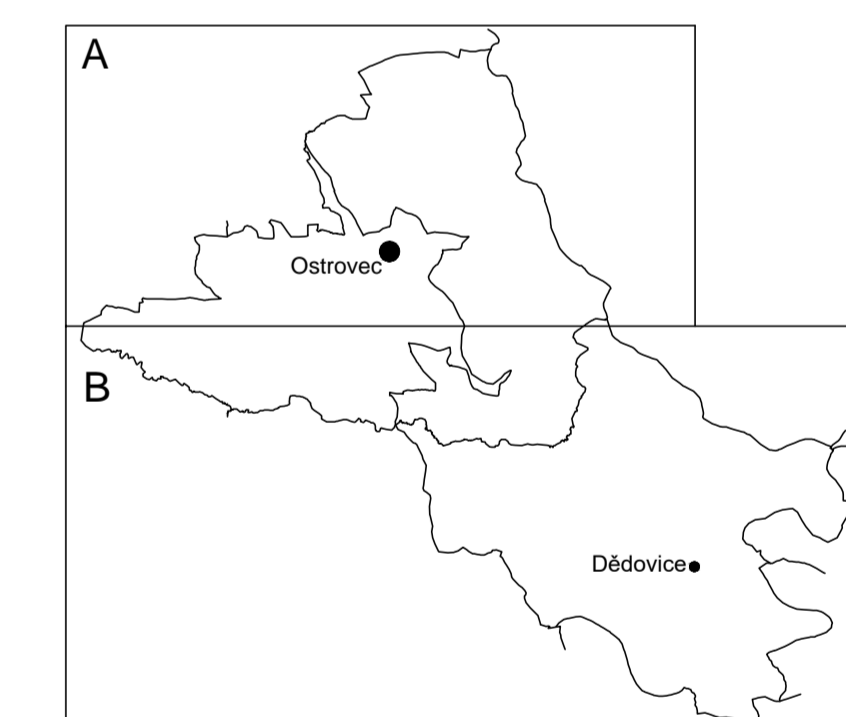
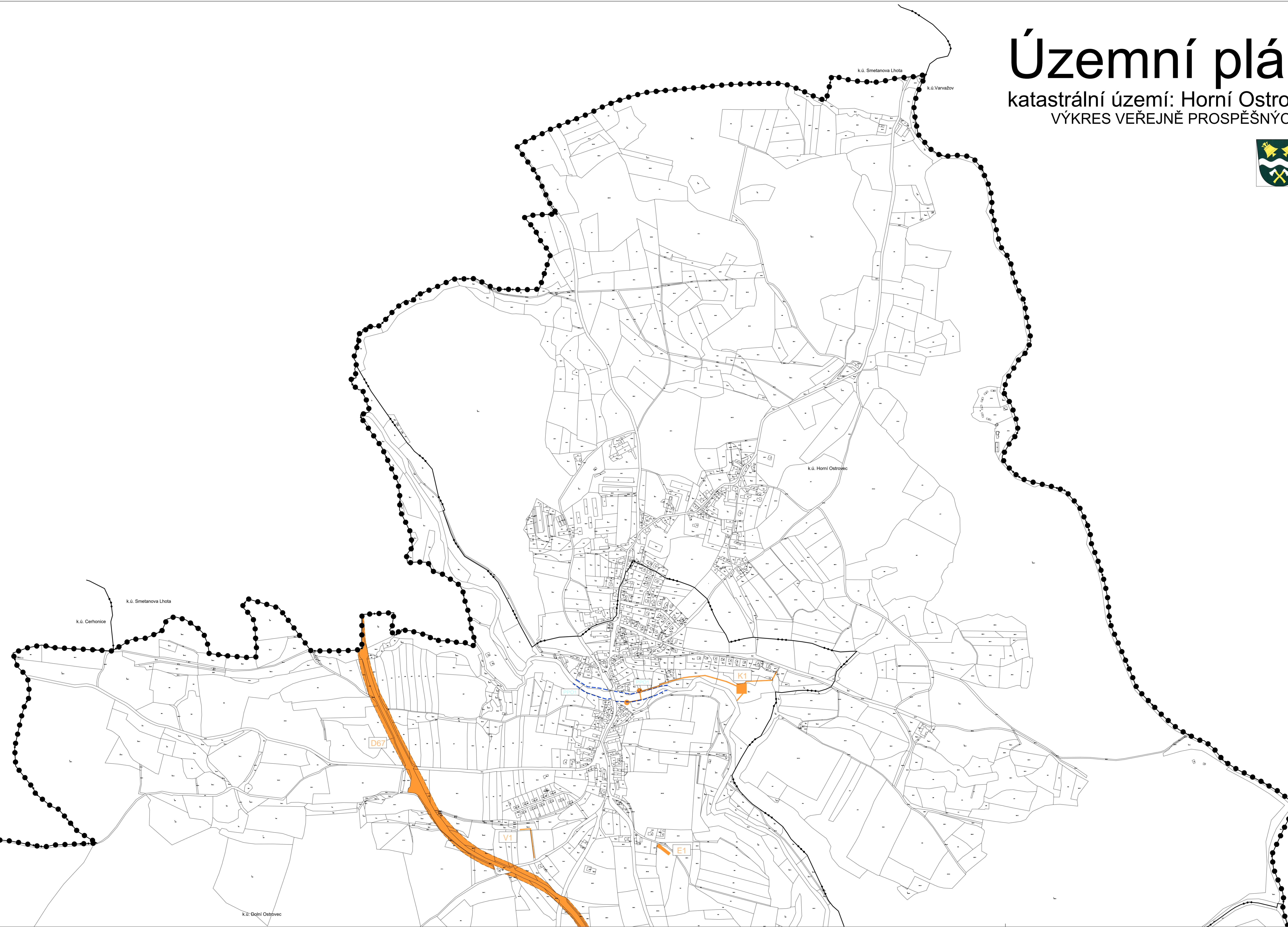


# A

# Územní plán Ostrovec

katastrální území: Horní Ostrovec, Dolní Ostrovec, Dědovice  
VÝKRES VEŘEJNĚ PROSPĚŠNÝCH STAVEB, OPATŘENÍ A ASANACÍ



Územní plán OSTROVEC		
VÝROK	VÝKRES VEŘEJNĚ PROSPĚŠNÝCH STAVEB, OPATŘENÍ A ASANACÍ	
PROJEKTOVÝ ATELÉR AD s.r.o. ING. ARCH. JAROSLAV DANĚK		
MUSOVÁ 4, C. BUDĚJOVICE, 370 01, TEL. 387 311 238, 605 277 998 www.adrozes.cz, email: ad@adrozes.cz, IČ: 25194771, DIČ: CZ25194771		
ZPRACOVATEL: ING. ARCH. JAROSLAV DANĚK	KRESLIL: Ing. Tereza Louženská	
ZPRACOVATEL ÚSES: PLÁN ÚSES ORP PÍSEK A AZŮR JČK		
ČÍSLO ZAKÁZKY: 25_2012	ČÍSLO VÝKRESU: 3A	ČÍSLO PÁRE: 1
DATUM: Květen 2016	MĚŘÍTKO: 1 : 5 000	
ZÁZNAM O ÚČINNOSTI		
DATUM NABÝTÍ ÚČINNOSTI	SPRÁVNÍ ORGÁN, KTERÝ UP VYDAL	
POŘIZOVATEL OBEC OSTROVEC	ZASTUPITELSTVO OBCE OSTROVEC	
ING. MIROSLAV SLÁDEK Územní úřad obce Ostrovec	Starosta – Dušan Orszálg	
RAZÍTKO A PODPIS:	RAZÍTKO A PODPIS:	