
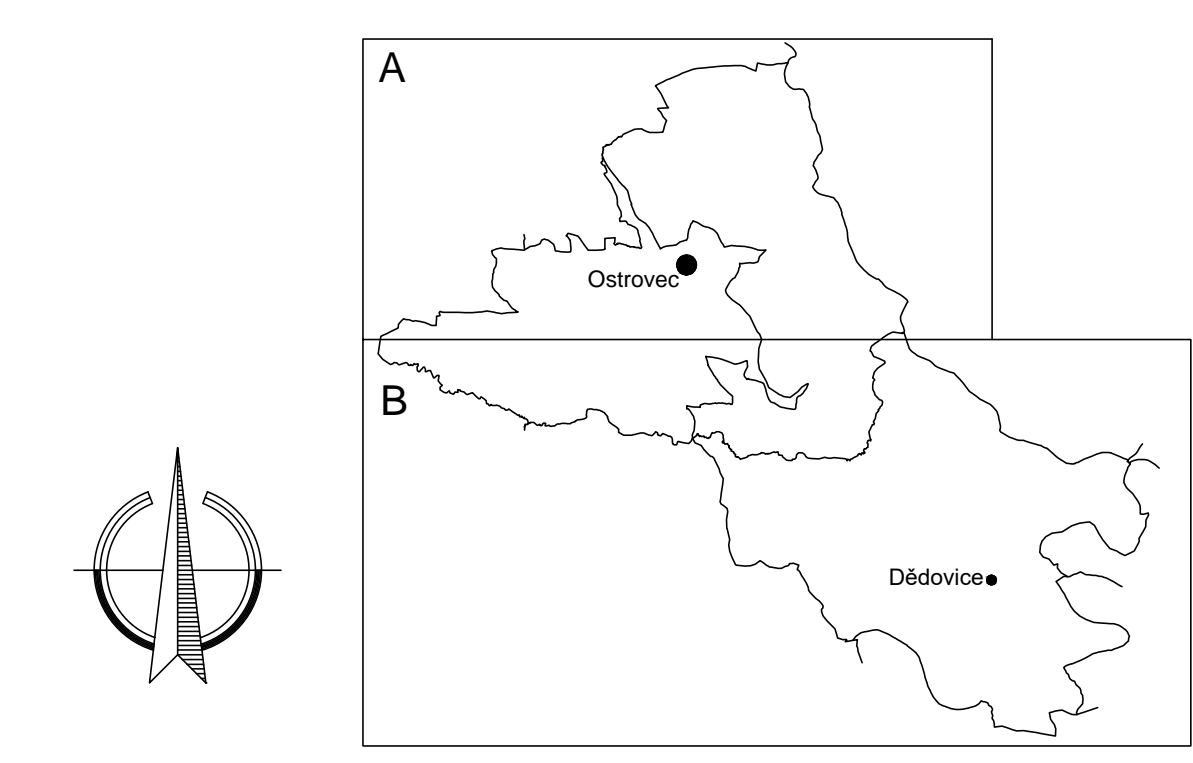
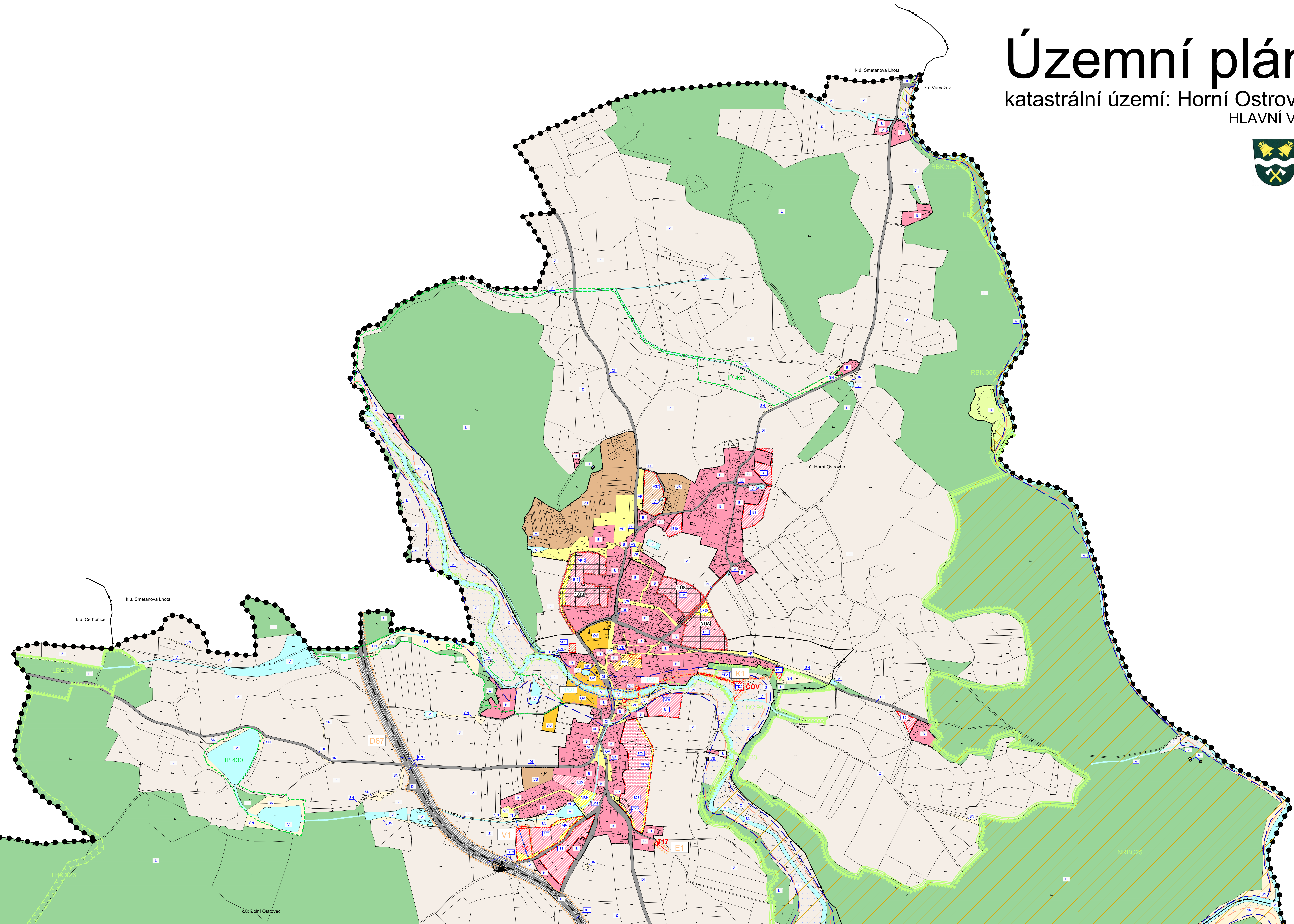


A

Územní plán Ostrovec

katastrální území: Horní Ostrovec, Dolní Ostrovec, Dědovice
HLAVNÍ VÝKRES



Územní plán OSTROVEC	
VÝROK	HLAVNÍ VÝKRES
PROJEKTOVÝ ATELÉR AD s.r.o. ING. ARCH. JAROSLAV DANĚK	RAZÍTKO A PODPIS:
MUSOVÁ 4, C. BUDĚJOVICE, 370 01, TEL. 387 311 238, 602 277 998 www.adatel.cz, email:ad@adatel.cz, IČ: 25194771, DIČ: CZ25194771	
ZPRACOVATEL: ING. ARCH. JAROSLAV DANĚK	KRESLIL: Ing. Tereza Louženská
ZPRACOVATEL ÚSES: PLÁN ÚSES ORP PÍSEK A AZŮR JČK	ČÍSLO ZAKÁZKY: 25_2012
DATUM: Květen 2016	ČÍSLO VÝKRESU: 2A
MĚŘÍTKO: 1 : 5 000	ČÍSLO PÁRE: 1
ZÁZNAM O ÚČINNOSTI	
DATUM NABÝTÍ ÚČINNOSTI:	SPRÁVNÍ ORGÁN, KTERÝ UP VYDAL:
POŘIZOVATEL: OBEC OSTROVEC	ZASTUPITELSTVO OBCE OSTROVEC
ING. MIROSLAV SLÁDEK Územní úřad obce pořizovatele	starosta – Dušan Orszálg
RAZÍTKO A PODPIS:	RAZÍTKO A PODPIS: