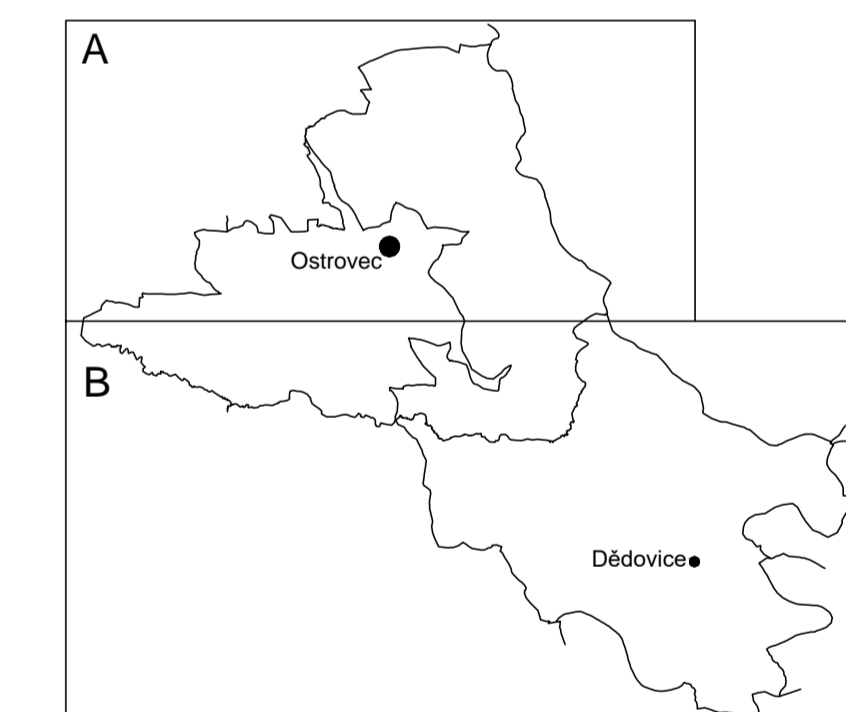
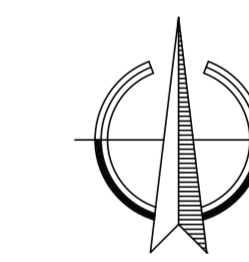
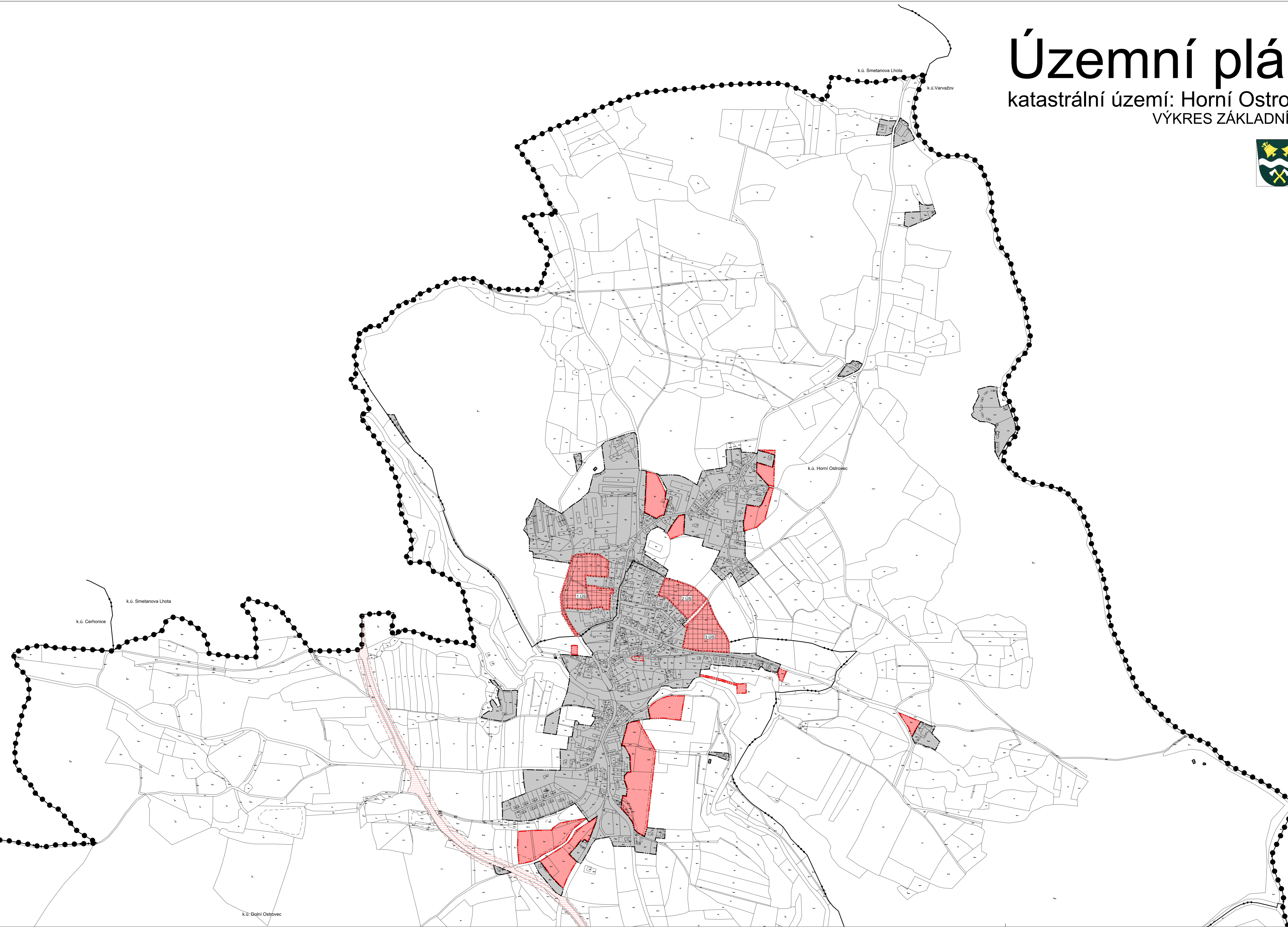


A

Územní plán Ostrovec

katastrální území: Horní Ostrovec, Dolní Ostrovec, Dědovice
VÝKRES ZÁKLADNÍHO ČLENĚNÍ ÚZEMÍ



Územní plán OSTROVEC	
VÝROK	VÝKRES ZÁKLADNÍHO ČLENĚNÍ ÚZEMÍ
PROJEKTOVÝ ATELÉR AD s.r.o. ING. ARCH. JAROSLAV DANĚK	RAZÍTKO A PODPIS:
<small>HUSOVIČKA 4, C. BUDĚJOVICE, 370 01, TEL. 387 311 238, 605 277 998 www.adatelers.cz, email: ad@adatelers.cz, IČ: 25194771, DIČ: CZ25194771</small>	
ZPRACOVATEL: ING. ARCH. JAROSLAV DANĚK	
KRESLIL: Ing. Tereza Louženská	
ZPRACOVATEL ÚSES: PLÁN ÚSES ORP PÍSEK A AZŮR JČK	
ČÍSLO ZAKÁZKY: 25_2012	ČÍSLO VÝKRESU: 1A
DATUM: Květen 2016	ČÍSLO PÁRE: 1
MĚŘÍTKO: 1 : 5 000	
ZÁZNAM O ÚČINNOSTI	
DATUM NABÝTÍ ÚČINNOSTI	
POŘIZOVATEL OBEC OSTROVEC ING. MIROSLAV SLÁDEK <small>Územní úřad obce Ostrovec</small>	SPRÁVNÍ ORGÁN, KTERÝ UP VYDAL ZASTUPITELSTVO OBCE OSTROVEC Starosta – Dušan Orszálg
RAZÍTKO A PODPIS:	RAZÍTKO A PODPIS: