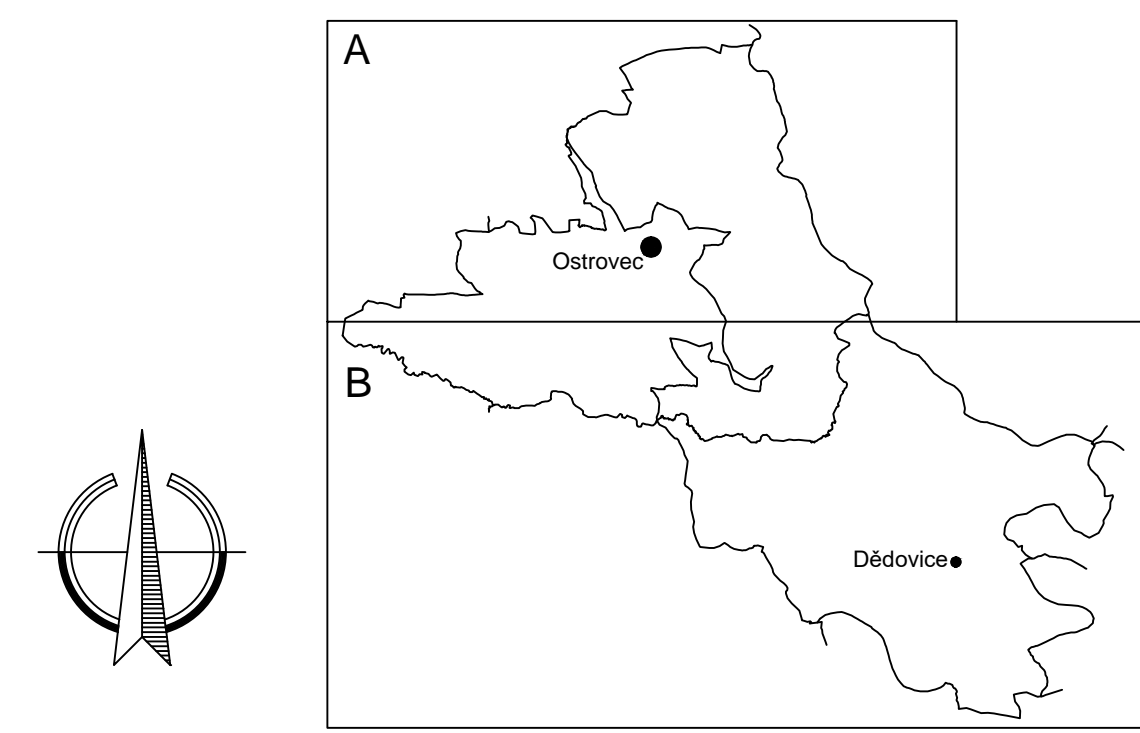
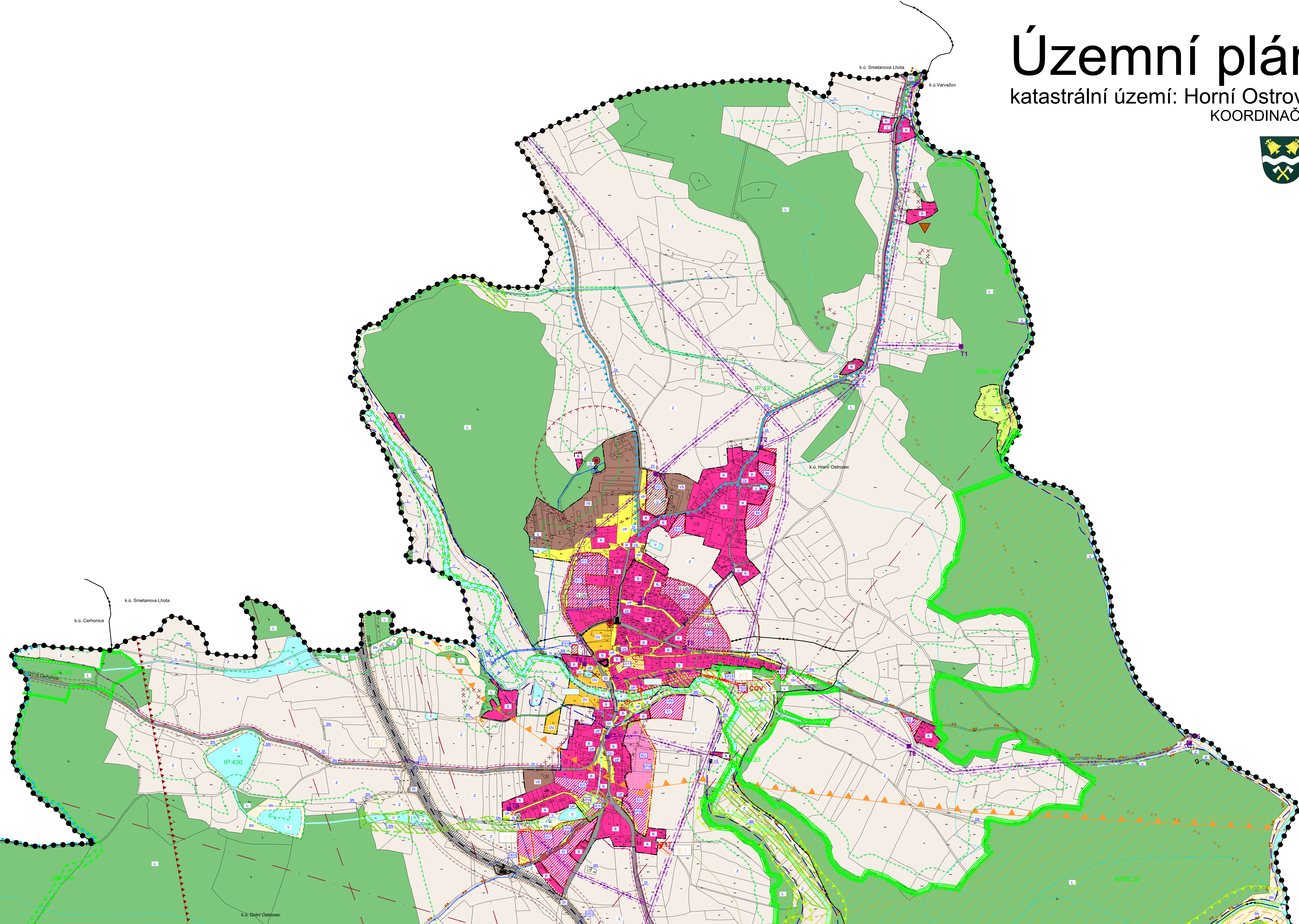



A

Územní plán Ostrovec

katastrální území: Horní Ostrovec, Dolní Ostrovec, Dědovice
KOORDINAČNÍ VÝKRES



Úplné znění ÚP OSTROVEC po změně č. 1	
KOORDINAČNÍ VÝKRES	
PROJEKTOVÝ ATELIÉR AD s.r.o., ING. ARCH. JAROSLAV DANĚK	RAZITKA A PODPISY
<small>MUSKOVA 4, Č. BUDĚJOVICE, 370 01, TEL. 387 311 238, 605 277 998 www.adstudio.cz, adstudio@adstudio.cz, IČ 25184771, DIČ CZ25184771</small>	
<small>ZPRACOVATEL: ING. ARCH. JAROSLAV DANĚK</small>	<small>KRESLIL: Ing. Tereza Louženská</small>
<small>ČÍSLO ZAKÁZKY: 192018</small>	<small>ČÍSLO VÝKRESU: 4A</small>
<small>DATUM: Březen 2019</small>	<small>ČÍSLO PÁRE: 1</small>
<small>MĚŘÍTKO: 1 : 5 000</small>	
ZÁZNAM O ÚČINNOSTI	
<small>SPRÁVNÍ ORGÁN, KTERÝ POSLEDNÍ ZMĚNU ÚP VYDAL:</small>	ZASTUPITELSTVO OBCE OSTROVEC
<small>POŘADOVÉ ČÍSLO POSLEDNÍ ZMĚNY ÚP:</small>	1.
<small>DATUM NABÝTÍ ÚČINNOSTI POSLEDNÍ ZMĚNY ÚP:</small>	
<small>JMÉNO A PŘÍJMĚNÍ FUNKCE A POCIS PŘÍSLUŠNÉ ÚŘEDNÍ OSOBY PŘÍSLUŠNÉ ÚŘEDNÍ OSOBY PŘÍSLUŠNÉ ÚŘEDNÍ OTISK ÚŘEDNÍHO RAZÍTKA:</small>	
<small>Tomáš Hrach starosta obce</small>	<small>Ing. arch. Jindřicha Kuptcová osoba zajišťující správu svěřeneckých požadavků</small>